
















Kolor	Numer	Długość	Przebieg trasy
	R – 01c	50 km	Bartodzieje PKP - Goryń - Stare Mąkosy - Stoki - Rezerwat „Ponty” - Augustów - Rezerwat „Źródło Królewskie” - Garbatka Letnisko - Czarnolas
	R-35n	52,8 km	Świerże (prom) - Rezerwat Guść - Cztery Kopce - Rezerwat „Zagożdżon” - Augustów - Januszno - Żytkowice PKP - Brzustów - Anielówka - Jedlanka - Zwoleń
	R-39n	12,8 km	Piotrkowice – wał (szlak R-41z) - Majdany - Kozienice ORiT KCRiS - Cudów - Przewóz (szlak R-40s) - rz. Wisła (szlak R-41z)
	R-34y	51,5 km	Lesiów PKP - Jastrzębia - Rezerwat „Ciszek” - Kieszek - Rezerwat „Jedlnia” - Jedlnia Letnisko - Słupica - Rezerwat „Ługi Helenowskie” - Antoniówka - Policzna - Czarnolas
	R-36y	31,9 km	Kozienice (ul. Radomska – Straż Pożarna) - Śmietanki - Ruda - Molendy - Garbatka Letnisko - Garbatka Podlas - Bąkowiec - Wola Klasztorna - Opactwo - Zajezerze PKP
	R-41z	53,5 km	Piaski - Wólka Tyrzyńska - Samwodzie - Wał wiślany - Piotrkowice - Holendry Kuźmińskie - Nowa Wieś - Świerże Górne (szlak R-35n) - Jesionki (szlak R-35n) - Wola Chodkowska (szlak R-43s) - Bobrowa Woda - Duch (szlak R-35n) - Stanisławice - ”Leśniczówka” - Kajzerówka - Śmietanki (szlak R-36y) - Piaski

	R-32z	38,4 km	Brzóza - Przejazd - Rezerwat „Zagożdżon” - Augustów - Pionki - Suskowola - Sucha - Koszary - Zwolen
	R-45z	17,5 km	Leśny Ośrodek Edukacyjny w Jedlni-Letnisko - Rezerwat „Jedlnia” - Rezerwat „Ciszek” - Królewska Droga (szlak R-34y) - Wielka Góra - Szlabanowa Droga - Dąbrowa Kozłowska - Rezerwat „Jedlnia” - Leśny Ośrodek Edukacyjny w Jedlni-Letnisko
	R-33s	12 km	Jedlnia-Letnisko PKP - Groszowice - Sadków - Radom – lotnisko
	R-42s	10 km	Nowa Wieś (szlak R-41z) - Holendry Piotrkowskie (szlak R-39n) - Majdany - Chartowa - Julianówka (szlak R-41z)
	R-38s	7,5 km	Pionki (Nadleśnictwo Kozienice) - Rezerwat „Brzeźniczka” - Polana przy Rezerwacie „Źródło Królewskie
	R-43s	6,5 km	Wola Chodkowska (szlak R-41z) – Ryczywół - Wilczkowice Górne (rz. Wisła)

	R-44s	4,2 km	Kozienice (Biblioteka Publiczna) - Budy – Katarzynów – Stanisławice
	R-37s	4 km	Rezerwat „Ciszek” - Stoki
	R-40s	2,7 km	Kozienice (Urząd Miejski) - Przewóz (szlak R-39n)
Łączna długość szlaków rowerowych:		<b>355,3 km</b>	